



Rivoluziona l'accesso e la gestione dei dati del tuo Ente.

# Scopri subito OpenPa!

Contattaci per una dimostrazione gratuita!

 (+39) 06. 92 96 3269

 [direzione.commerciale@eramus.it](mailto:direzione.commerciale@eramus.it)



## CHI SIAMO

Eramus Srl è un'azienda con oltre 15 anni di esperienza nel supporto alla Pubblica Amministrazione. Con soluzioni tecnologiche innovative e una comprovata competenza nel settore, Eramus è il partner ideale per semplificare la gestione del tuo Comune.

# Gestione intelligente dei dati comunali

### CERTIFICAZIONI

UNI CEI EN ISO/IEC 27001 (Sicurezza delle informazioni).  
UNI EN ISO 9001 (Gestione della Qualità).  
Certificazione ACN (Agenzia per la Cybersecurity Nazionale)  
Partner tecnologico PagoPA e PND.  
Iscritta MEF Albo del supporto alla gestione delle Entrate



Ragioneria Generale dello Stato



SEND Servizio Notifiche Digitali



ERAMUS

Email: [info@eramus.it](mailto:info@eramus.it)  
Web: [eramus.it](http://eramus.it) | [eramus.info](http://eramus.info)

OpenPA trasforma il patrimonio informativo dell'Ente in uno strumento concreto di **governo, controllo e servizio**.



CARTOGRAFIA INTEGRATA



DATI INTERCONNESSI



SPORTELLO DIGITALE

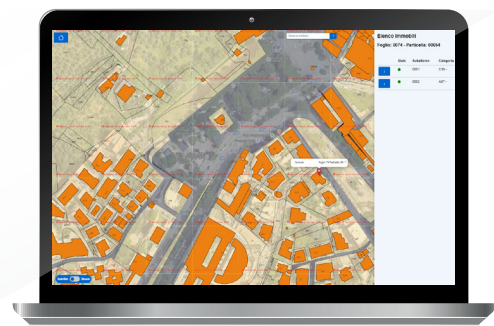
## Cos'è OpenPa

OpenPA è la piattaforma gestionale in cloud per la Pubblica Amministrazione che consente un accesso rapido e centralizzato ai dati dell'Ente, direttamente via browser e senza installazioni.

Grazie all'integrazione della cartografia comunale con Google Maps (o sistemi equivalenti), i dati diventano aperti, leggibili e interconnessi, superando la frammentazione delle banche dati.

La consultazione avviene tramite mappa interattiva o ricerca per immobile, terreno, soggetto o localizzazione, anche da mobile, integrando catasto, tributi, anagrafe e archivi dell'Ente.

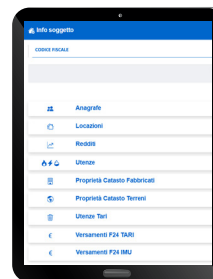
## Verifica puntuale per Immobile o Terreno



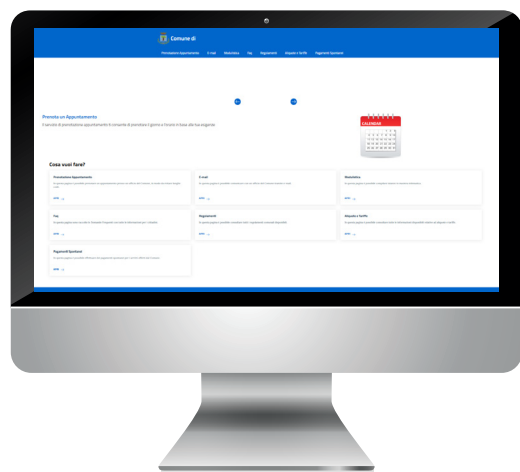
- Georeferenziazione immediata sulla mappa
- Scheda completa dell'immobile o terreno
- Dati catastali, metrici, planimetrie e DOCFA
- Locazioni, successioni e utenze collegate
- Ricerca per strada, foglio e mappale catastale

## Verifica puntuale per Soggetto

- Nucleo familiare e relazioni di parentela
- Titolarità catastali urbane e terreni (attuali e storiche)
- Utenze TARI, elettriche, gas, idriche e telefoniche
- Locazioni, successioni, versamenti e dichiarazioni IMU - ENC - REDDITI



## Sportello Web per i cittadini



- Prenotazione appuntamenti con gli uffici
- Invio richieste e istanze TARI/IMU
- Invio dichiarazione TARI
- Consultazione regolamenti e tariffe
- Gestione online delle posizioni PagoPA



OpenPa

Software by



## BENEFICI+ PER I CITTADINI

**TRASPARENZA**  
Accesso chiaro e immediato alle informazioni.



**PRATICITÀ**  
Servizi digitali che riducono tempi e spostamenti.

**MODERNITÀ**  
Un rapporto diretto e digitale con l'Ente.



## VANTAGGI PER LA PUBBLICA AMMINISTRAZIONE



**EFFICIENZA**  
Consultazione rapida e centralizzata delle informazioni.



**CONTROLLO**  
Visione completa e aggiornata di immobili, soggetti e posizioni.



**SEMPLIFICAZIONE**  
Meno frammentazione dei dati, più supporto alle decisioni.

## Valorizzazione dei dati dell'Ente

Non perdere l'occasione di trasformare il patrimonio informativo del tuo Comune in uno strumento operativo di controllo, pianificazione e servizio.

1  
▶ Anagrafe Residenti e non residenti  
▶ Ruolo TARI

3  
▶ Cartografia  
▶ Dati metrici  
▶ Piano Regolatore  
▶ DOCFA  
▶ Planimetrie  
▶ Catasto Fabbricati  
▶ Catasto Terreni

2  
▶ Dichiarazioni IMU  
▶ Dichiarazioni ENC  
▶ Dichiarazioni Temporary Framework  
▶ Dichiarazioni imposta di soggiorno  
▶ Dati alloggiati  
▶ Contratti di locazione  
▶ Dichiarazioni di successione  
▶ Utenze Elettriche, Idriche, Gas, Telefoniche  
▶ Dichiarazioni dei redditi  
▶ Bonifici bancari  
▶ Anagrafe Tributaria  
▶ Versamenti F24

Contatta il nostro Team Commerciale

Per scoprire come OpenPA può adattarsi alle esigenze del tuo Ente.